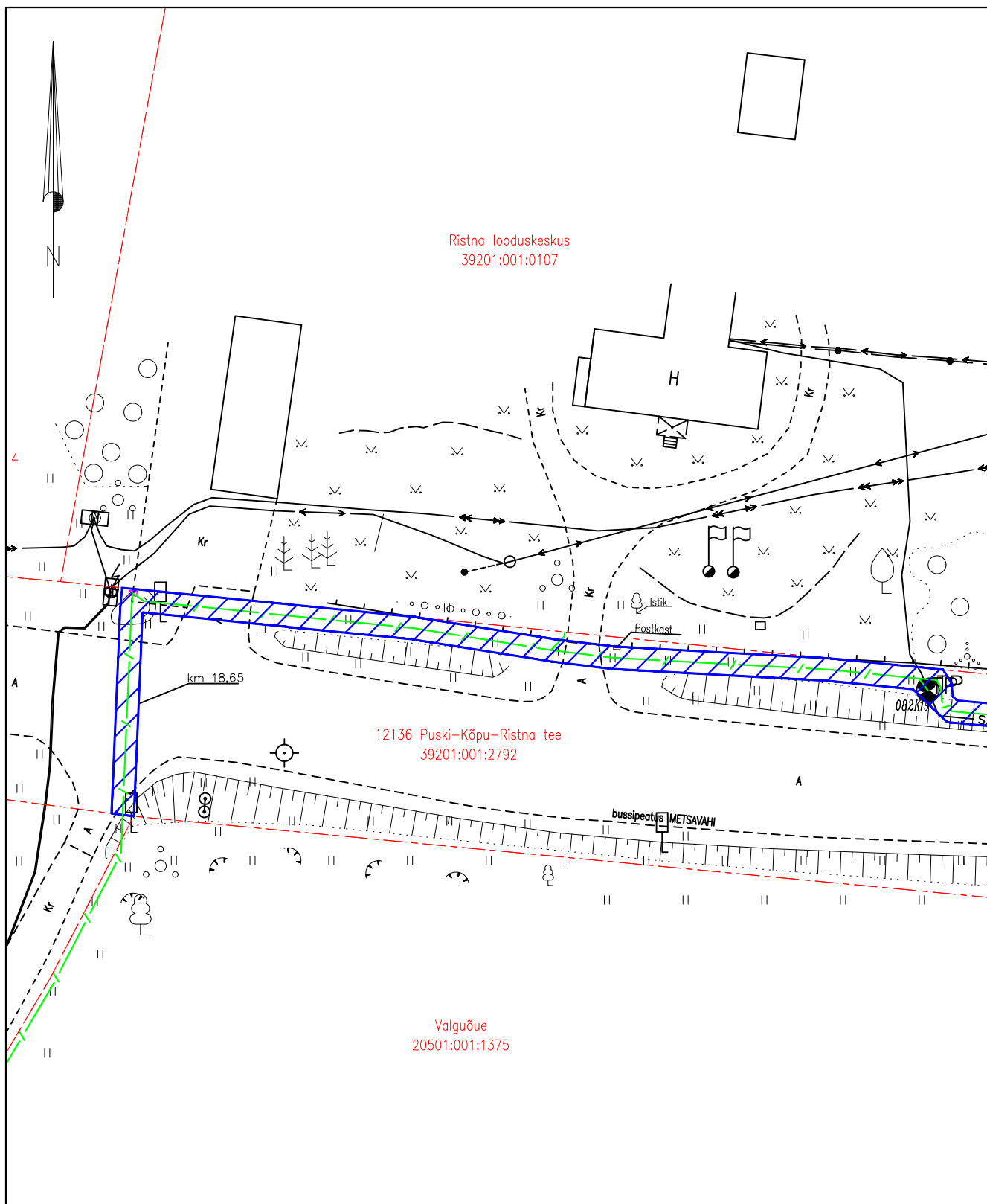


Isikliku kasutusõigusega seadmise ala plaan (Leht 1/3)  
 Hiiu maakond, Hiiumaa vald, Kalana küla  
 12136 Puski-Kõpu-Ristna tee

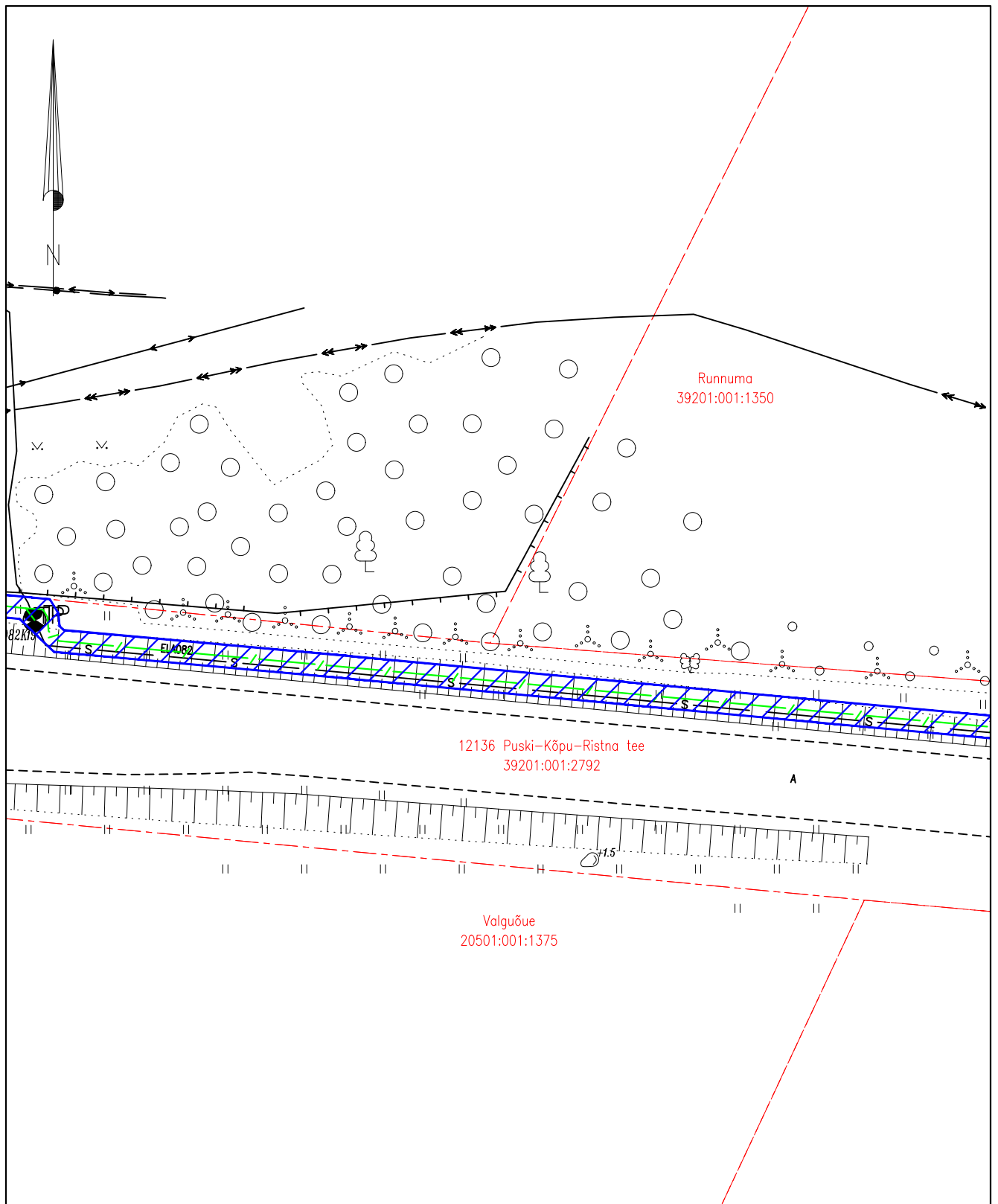


| Jrk nr | IKÕ ala Pos nr (plaanil) | Kinnistu registriosa number | Katastriüksuse tunnus, nimi ja sihtotstarve;                   | Ala pindala ruutmeetrites m <sup>2</sup> |
|--------|--------------------------|-----------------------------|--|--|
| 1.     | Pos 1                    | 10189350                    | 39201:001:2792<br>12136 Puski-Kõpu-Ristna tee<br>Transpordimaa | 472 m <sup>2</sup>                       |

Mõõtkava: M 1:500






- Lepingu objektiks oleva katastriüksuse piir
- - - - - Katastriüksuste piirid
- / - / - / - / - / Sideehitis
- ⊠ Välisjaotuskapp
- Kasutusõiguse ala (PARI ID 412394)

Isikliku kasutusõigusega seadmise ala plaan (Leht 2/3)  
Hiiumaa maakond, Hiiumaa vald, Kalana küla  
12136 Puski-Kõpu-Ristna tee

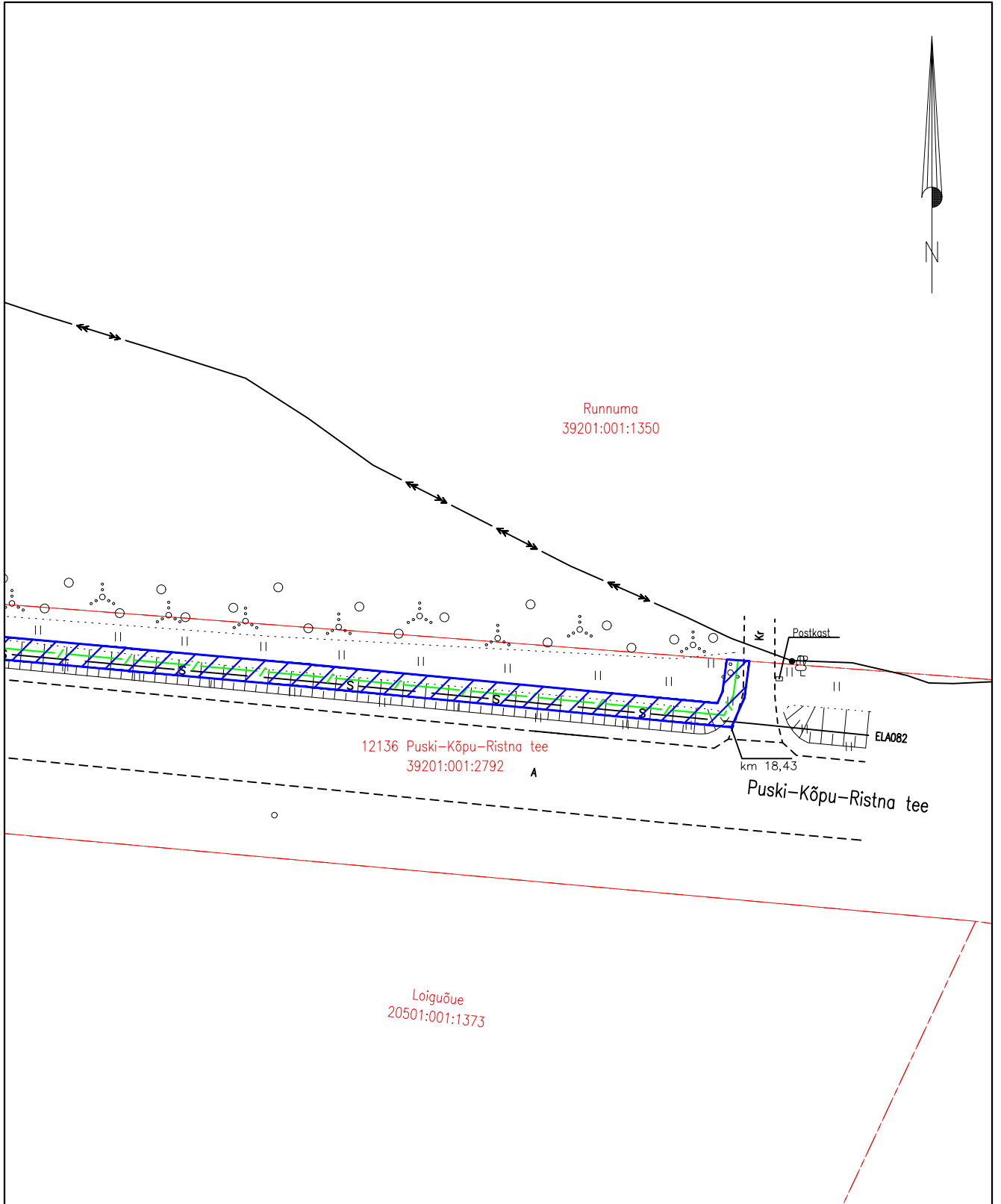


| Jrk nr | IKÕ ala Pos nr (plaanil) | Kinnistu registriosa number | Katastriüksuse tunnus, nimi ja sihtotstarve;                   | Ala pindala ruutmeetrites m <sup>2</sup> |
|--------|--------------------------|-----------------------------|--|--|
| 1.     | Pos 1                    | 10189350                    | 39201:001:2792<br>12136 Puski-Kõpu-Ristna tee<br>Transpordimaa | 472 m <sup>2</sup>                       |

Mõõtkava: M 1:500

-  Lepingu objektiks oleva katastriüksuse piir
-  Katastriüksuste piirid
-  Sideehitis
-  Välisjaotuskapp
-  Kasutusõiguse ala (PARI ID 412394)

Isikliku kasutusõigusega seadmise ala plaan (Leht 3/3)  
 Hiiumaa maakond, Hiiumaa vald, Kalana küla  
 12136 Puski-Kõpu-Ristna tee



| Jrk nr | IKÕ ala Pos nr (plaanil) | Kinnistu registriosa number | Katastriüksuse tunnus, nimi ja sihtotstarve;                   | Ala pindala ruutmeetrites m <sup>2</sup> |
|--------|--------------------------|-----------------------------|--|--|
| 1.     | Pos 1                    | 10189350                    | 39201:001:2792<br>12136 Puski-Kõpu-Ristna tee<br>Transpordimaa | 472 m <sup>2</sup>                       |

Mõõtkava: M 1:500

- Lepingu objektiks oleva katastriüksuse piir
- Katastriüksuste piirid
- Sideehitis
- Välisjaotuskapp
- Kasutusõiguse ala (PARI ID 412394)